

— LÍMITE PLAN ESPECIAL SG-P (ANTERIORMENTE OAS-04 Y OAS-05)

→ ACCESOS

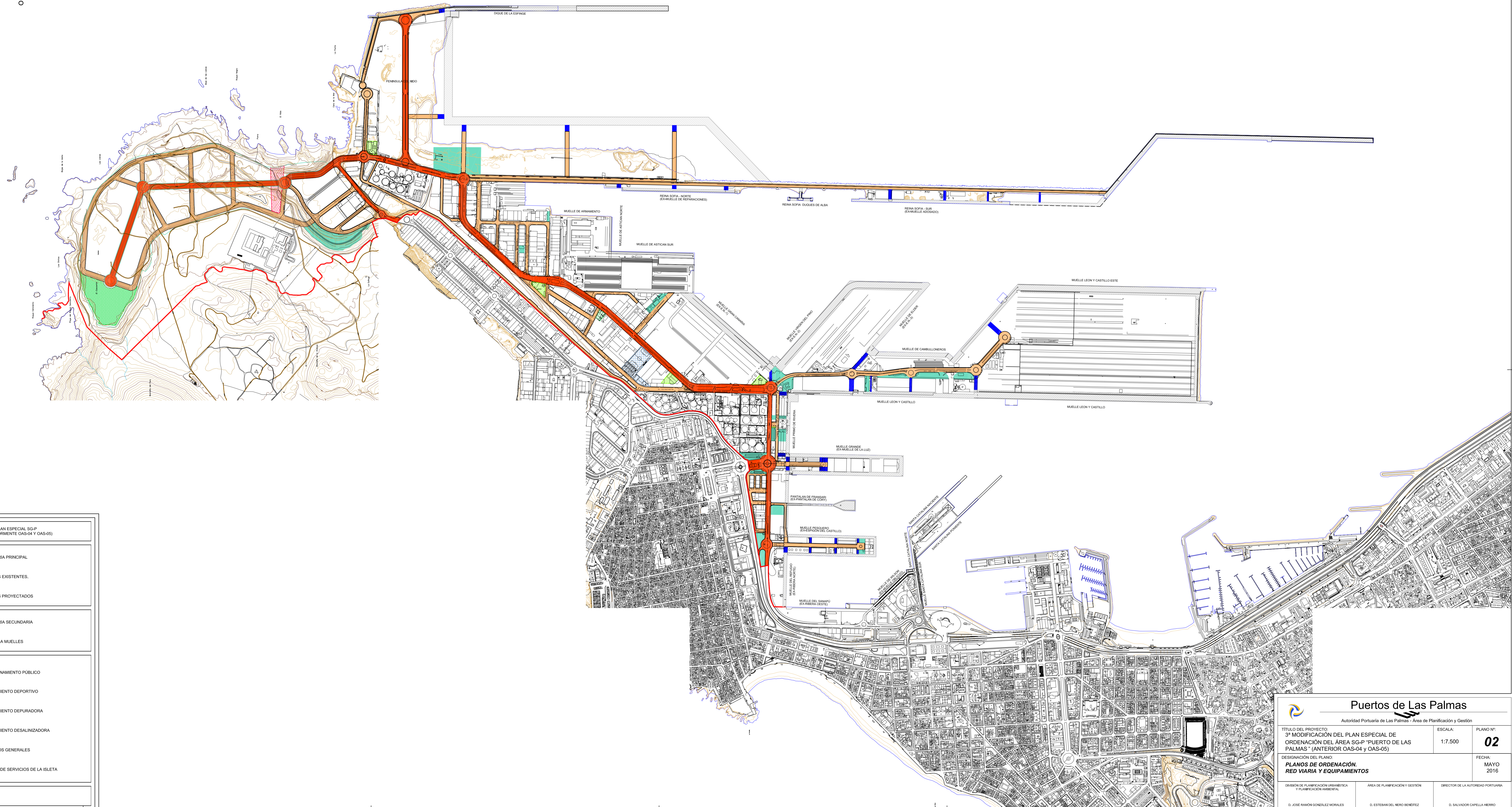
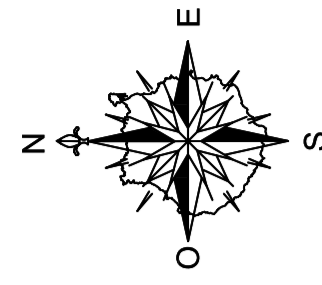
— RED VIARIA PRINCIPAL

ÁREAS FUNCIONALES

- ALMACENAJE Y LOGÍSTICO
- CONTENEDORES Y RO-RO
- POLIVALENTE
- TERCIARIO OFICINAS
- INDUSTRIAL Y REPARACIÓN NAVAL
- GRANELES
- TRANSICIÓN MEDIOAMBIENTAL
- INFRAESTRUCTURA PORTUARIA
- ZONAS DE RÉGIMENES ADMINISTRATIVOS SINGULARES
- OBRAS PORTUARIAS EN PROYECTO

Puertos de Las Palmas
Autoridad Portuaria de Las Palmas - Área de Planificación y Gestión

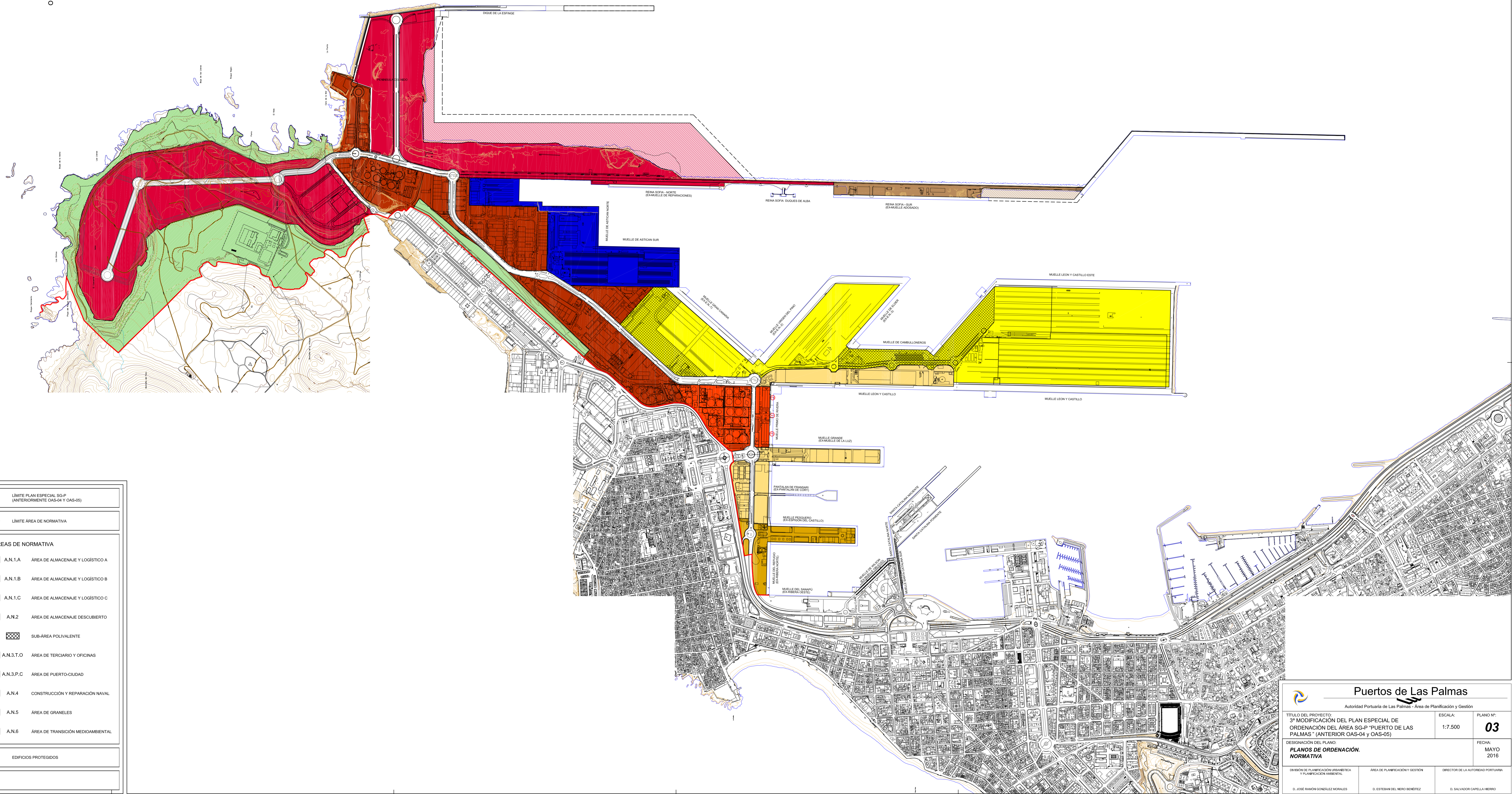
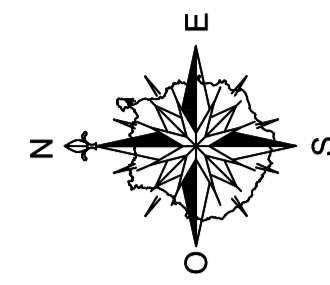
TÍTULO DEL PROYECTO: 3ª MODIFICACIÓN DEL PLAN ESPECIAL DE ORDENACIÓN DEL ÁREA SG-P "PUERTO DE LAS PALMAS" (ANTERIOR OAS-04 Y OAS-05)	ESCALA: 1:7.500	PLANO Nº: 01
DESIGNACIÓN DEL PLANO: PLANOS DE ORDENACIÓN. ESQUEMA DIRECTOR.		FECHA: MAYO 2016
DIVISIÓN DE PLANIFICACIÓN URBANÍSTICA Y PLANIFICACIÓN AMBIENTAL	ÁREA DE PLANIFICACIÓN Y GESTIÓN	DIRECTOR DE LA AUTORIDAD PORTUARIA
D. JOSÉ RAMÓN GONZÁLEZ MORALES	D. ESTEBAN DEL NERO BENEITEZ	D. SALVADOR CAPELLA HERRERO



	LÍMITE PLAN ESPECIAL SG-P (ANTERIORMENTE OAS-04 Y OAS-05)
	RED VIARIA PRINCIPAL
	MUELLES EXISTENTES.
	MUELLES PROYECTADOS
	RED VIARIA SECUNDARIA
	ACCESO A MUELLES
	ESTACIONAMIENTO PÚBLICO
	EQUIPAMIENTO DEPORTIVO
	EQUIPAMIENTO DEPURADORA
	EQUIPAMIENTO DESALINIZADORA
	SERVICIOS GENERALES
	CENTRO DE SERVICIOS DE LA ISLETA

Puertos de Las Palmas
Autoridad Portuaria de Las Palmas - Área de Planificación y Gestión

TÍTULO DEL PROYECTO: 3ª MODIFICACIÓN DEL PLAN ESPECIAL DE ORDENACIÓN DEL ÁREA SG-P "PUERTO DE LAS PALMAS" (ANTERIOR OAS-04 y OAS-05)	ESCALA: 1:7.500	PLANO N.º: 02
DESIGNACIÓN DEL PLANO: PLANOS DE ORDENACIÓN. RED VIARIA Y EQUIPAMIENTOS	FECHA: MAYO 2016	
DIVISIÓN DE PLANIFICACIÓN URBANÍSTICA Y PLANIFICACIÓN AMBIENTAL	ÁREA DE PLANIFICACIÓN Y GESTIÓN	DIRECTOR DE LA AUTORIDAD PORTUARIA
D. JOSÉ RAMÓN GONZÁLEZ MORALES	D. ESTEBAN DEL NERO BENEÍTEZ	D. SALVADOR CAPELLA HERRERO



	LÍMITE PLAN ESPECIAL SG-P (ANTERIORMENTE OAS-04 Y OAS-05)
	LÍMITE ÁREA DE NORMATIVA
ÁREAS DE NORMATIVA	
	A.N.1.A ÁREA DE ALMACENAJE Y LOGÍSTICO A
	A.N.1.B ÁREA DE ALMACENAJE Y LOGÍSTICO B
	A.N.1.C ÁREA DE ALMACENAJE Y LOGÍSTICO C
	A.N.2 ÁREA DE ALMACENAJE DESCUBIERTO
	SUB-ÁREA POLIVALENTE
	A.N.3.T.O ÁREA DE TERCIARIO Y OFICINAS
	A.N.3.P.C ÁREA DE PUERTO-CIUDAD
	A.N.4 CONSTRUCCIÓN Y REPARACIÓN NAVAL
	A.N.5 ÁREA DE GRANELES
	A.N.6 ÁREA DE TRANSICIÓN MEDIOAMBIENTAL
	EDIFICIOS PROTEGIDOS

Puertos de Las Palmas		
Autoridad Portuaria de Las Palmas - Área de Planificación y Gestión		
TÍTULO DEL PROYECTO: 3ª MODIFICACIÓN DEL PLAN ESPECIAL DE ORDENACIÓN DEL ÁREA SG-P "PUERTO DE LAS PALMAS" (ANTERIOR OAS-04 y OAS-05)	ESCALA: 1:7.500	PLANO Nº: 03
DESIGNACIÓN DEL PLANO: PLANOS DE ORDENACIÓN. NORMATIVA	FECHA: MAYO 2016	
DIVISIÓN DE PLANIFICACIÓN URBANÍSTICA Y PLANIFICACIÓN AMBIENTAL	ÁREA DE PLANIFICACIÓN Y GESTIÓN	DIRECTOR DE LA AUTORIDAD PORTUARIA
D. JOSÉ RAMÓN GONZÁLEZ MORALES	D. ESTEBAN DEL NERO BENEÍTEZ	D. SALVADOR CAPELLA HERRERO