

El Proyecto "**CORREDOR VERDE ENTRE TAMARACEITE Y CIUDAD ALTA**" cuenta con el apoyo de la Fundación Biodiversidad del Ministerio para la Transición Ecológica y el Reto Demográfico (MITECO) en el marco del Plan de Recuperación, Transformación y Resiliencia (PRTR), financiado por la Unión Europea – NextGenerationEU

NOTA INFORMATIVA

22 de diciembre de 2025.

Se completa el contenido de divulgación y sensibilización generado durante el Proyecto de Corredor Verde entre Tamaraceite y Ciudad Alta

Seguimos con el desarrollo del proyecto de "Corredor Verde entre Tamaraceite y la Ciudad Alta" (Las Palmas de Gran Canaria), subvencionado por la Fundación Biodiversidad del Ministerio para la Transición Ecológica y el Reto Demográfico, en el marco del Plan de Recuperación, Transformación y Resiliencia y con fondos de la Unión Europea NextGenerationEU.

En el marco de las acciones de comunicación del Proyecto, su desarrollo ha venido acompañado de un esfuerzo importante en la generación de contenidos de comunicación y sensibilización para con la ciudadanía e interesados.



El objetivo de transparencia, transferencia e intercambio de experiencias y buenas prácticas, para su puesta en valor y réplica en futuras actuaciones, es fundamental en el proceso de renaturalización y resiliencia de la ciudad de Las Palmas de Gran Canaria que se impulsa mediante la ayuda de la Fundación Biodiversidad.

En este sentido, nuestra web permite consultar, en el apartado de "El Corredor. Actuaciones" los contenidos asociados a los hitos significativos del proceso que se ha llevado a cabo con cada Acción B, desde la ficha respectiva que formó parte de la solicitud de ayuda hasta los resultados de la ejecución, incluyendo la aprobación técnica o la licitación del concurso de ejecución.

El Proyecto "**CORREDOR VERDE ENTRE TAMARACEITE Y CIUDAD ALTA**" cuenta con el apoyo de la Fundación Biodiversidad del Ministerio para la Transición Ecológica y el Reto Demográfico (MITECO) en el marco del Plan de Recuperación, Transformación y Resiliencia (PRTR), financiado por la Unión Europea – NextGenerationEU

Y en el apartado de “Divulgación y Sensibilización”, dentro del bloque de “Comunicación”, se ha ampliado el contenido asociado mediante la exposición de documentos divulgativos y de referencia informativa o de propuesta didáctico-educativa destinada al conjunto de la ciudadanía. Se incluye una serie de vídeo sobre los contenidos generales del Proyecto y las distintas acciones B.

← → ↺ laspalmasgc.es/areas-tematicas/urbanismo-e-infraestructuras/desarrollo-y-renaturalizacion-urbana/corredor-tamaraceite-ciudad-alta/

B1 B2 B3 B4 B5 B6 B7



B1 - AMPLIACIÓN DEL LAGARTARIO DE TAMARACEITE

Actuación consistente en la limpieza y la ampliación del espacio acondicionado para la reintroducción de la especie de reptil endémico de "lagarto gigante de Gran Canaria" (*Gallotia stehelii*) y la renaturalización de la ladera, incluyendo elementos que propicien la viabilidad natural de los individuos (plantas asociadas, bebederos, refugios frente a agresores, etc), así como de instalaciones de divulgación y sensibilización. Se persigue la generación de un ecosistema adecuado al desarrollo de esta especie significativa en la memoria natural y ecológica de Las Palmas de Gran Canaria.

Culmina una primera actuación municipal ya realizada para la limpieza y construcción de una rocalla natural a lo largo de un tramo del cauce, tras el proceso de urbanización del sector (Tamaraceite Sur).

SUPERFICIE DEL ÁMBITO: 28.000 m²
SUPERFICIE DE RENATURALIZACIÓN: 14.000 m².

FICHA RESUMEN APROBACIÓN
PLIEGO LICITACIÓN EJECUCIÓN

El Proyecto "**CORREDOR VERDE ENTRE TAMARACEITE Y CIUDAD ALTA**" cuenta con el apoyo de la Fundación Biodiversidad del Ministerio para la Transición Ecológica y el Reto Demográfico (MITECO) en el marco del Plan de Recuperación, Transformación y Resiliencia (PRTR), financiado por la Unión Europea – NextGenerationEU

[NOTICIAS](#)
[DIVULGACIÓN Y SENSIBILIZACIÓN](#)
[PARTICIPACIÓN Y GOBERNANZA](#)
[TRANSFERENCIA](#)

PRESENTACIONES

- [RESUMEN DEL PROYECTO](#)
- [PRESENTACIÓN SINTÉTICA DEL PROYECTO](#)
- [PRESENTACIÓN SINTÉTICA DEL PLAN DIRECTOR](#)
- [GUÍA VISUAL DE LOS ESPACIOS DE ESPECIAL INTERÉS DE LA BIODIVERSIDAD E INFRAESTRUCTURA VERDE DE LAS PALMAS DE GRAN CANARIA](#)
- [PROYECTO EDUCATIVO](#)

VÍDEOS

[Pulse aquí para ver el PROYECTO](#)

[Pulse aquí para ver el PLAN DIRECTOR](#)

