

PLANOS DE MEMORIA

ABRIL 2017



COORDINADORA MUNICIPAL

María Luisa Dunjó Fernández
ARQUITECTA

EQUIPO REDACTOR

REDACCIÓN

Ruth Navarro Delgado
ARQUITECTA

Ana Dolores del Rosario Suárez
ARQUITECTA

Carolina Saavedra García
ARQUITECTA

Elvira Monzón García
ARQUITECTA

Jacobo González Jorge
ARQUITECTO

Juan Carlos Padrón Valido
HISTORIADOR DEL ARTE

Santiago Hernández Torres
GEÓGRAFO

Inmaculada Morales Guerra
TÉCNICO JURÍDICO

EDICIÓN Y TRABAJOS ADMINISTRATIVOS

María del Pino Jansson Mayor
DELINEANTE

Francisco Santana Vega
DELINEANTE

Marcos Santana Falcón
DELINEANTE

María Zoraida López León
ADMINISTRATIVA

SOPORTE INFORMÁTICO

Argelia Esther Martín Martín
INGENIERA INFORMÁTICA

Jorge Cortadellas Izquierdo
TÉCNICO INFORMÁTICO

Este documento ha sido diligenciado mediante firma electrónica del Secretario General Técnico de la Junta de Gobierno de la Ciudad de Las Palmas de Gran Canaria.



PLAN ESPECIAL DE PROTECCIÓN VEGUETA-TRIANA
Documento con los cambios aprobados por acuerdo de la junta de Gobierno de la Ciudad en sesión de 8 de junio de 2017.



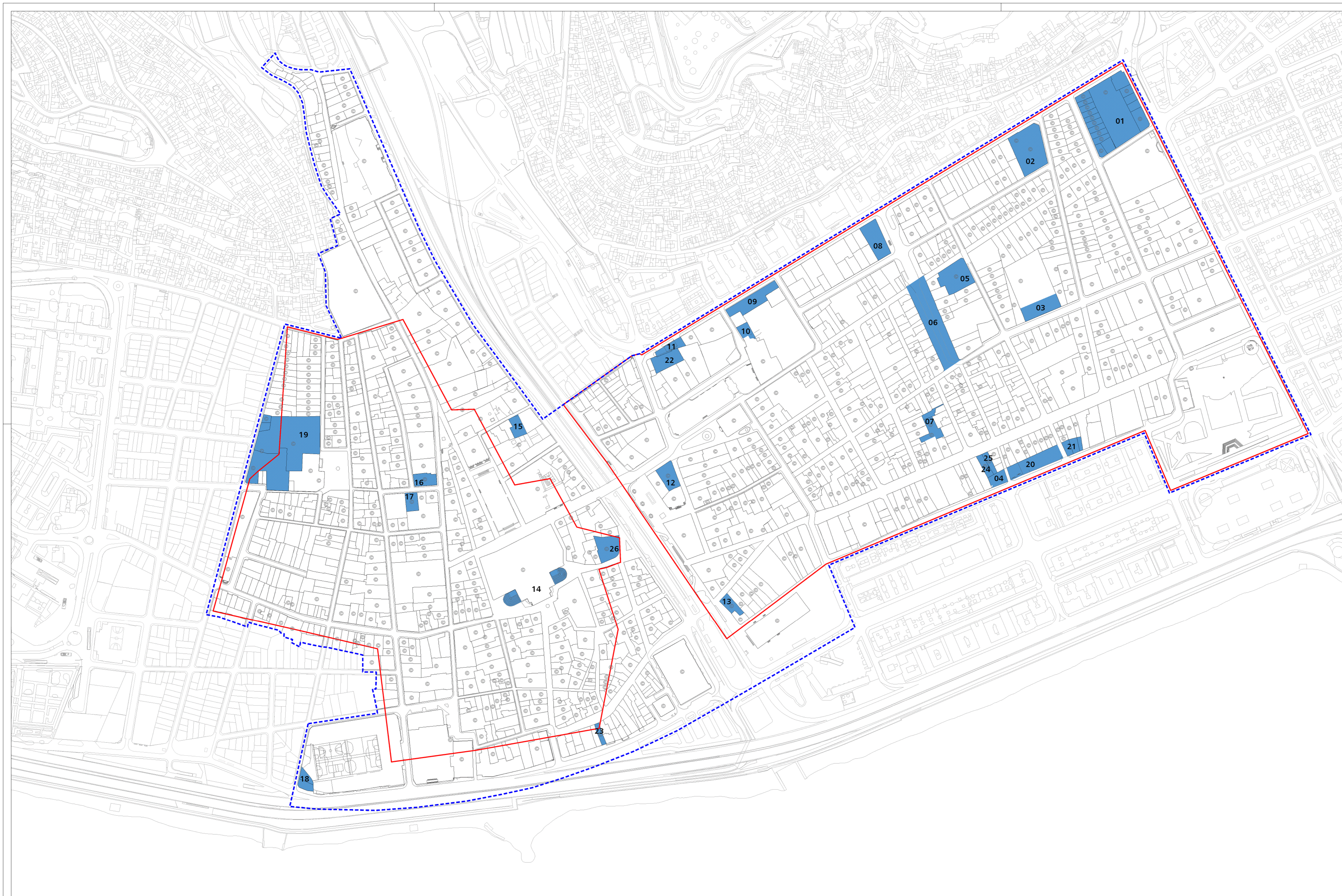
PLANOS DE MEMORIA





- 2.1 Modificaciones en las calificaciones de dotaciones, equipamientos y espacios libres.
- 2.2 Propuesta de movilidad.
- 2.3 Modificaciones en el volumen edificable.
- 2.4 Modificaciones en el catálogo.


Este documento ha sido diligenciado mediante firma electrónica del Secretario General Técnico de la Junta de Gobierno de la Ciudad de Las Palmas de Gran Canaria.

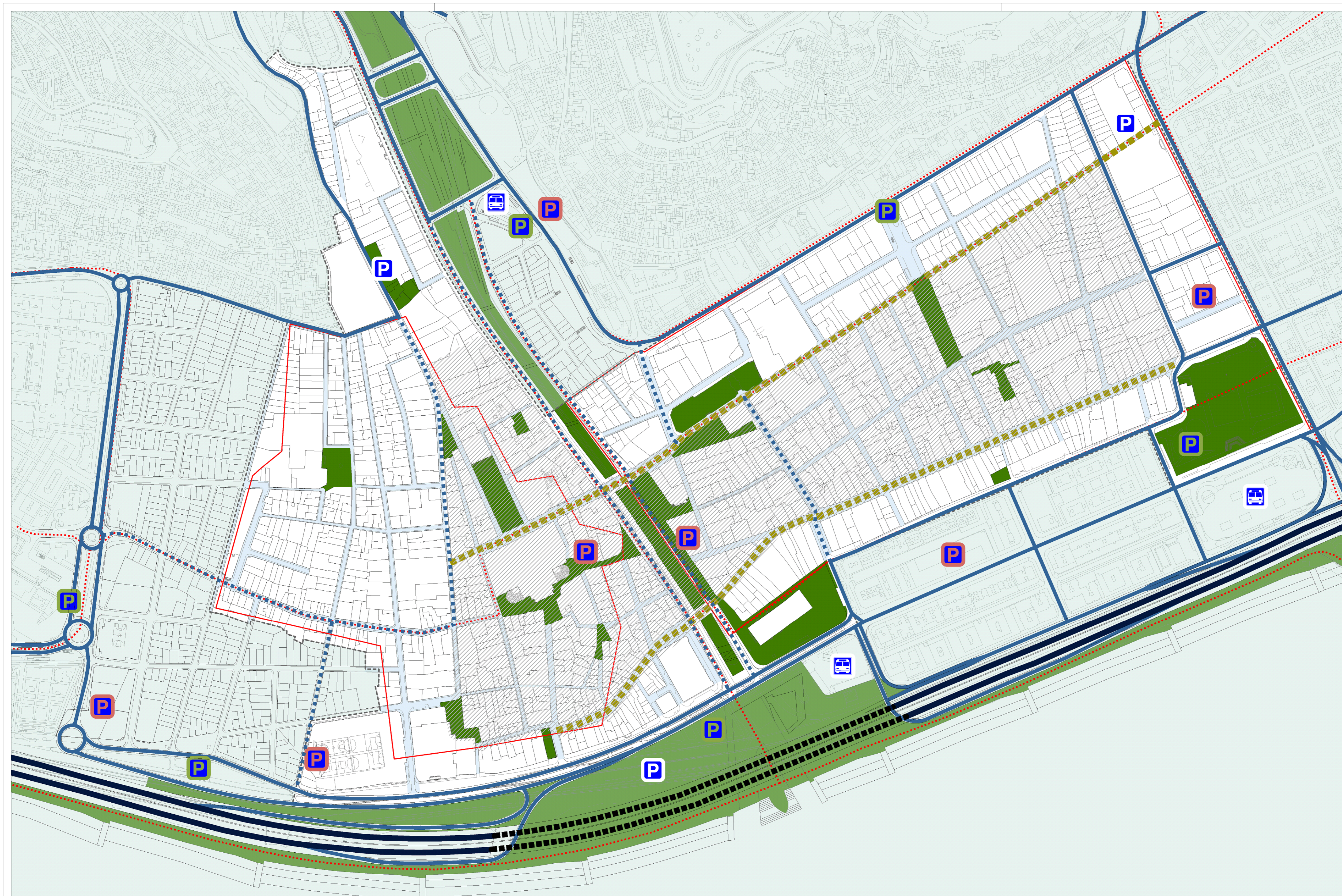


PLAN ESPECIAL DE PROTECCIÓN VEGUETA-TRIANA
Documento con los cambios aprobados por acuerdo de la junta de Gobierno de la Ciudad en sesión de 8 de junio de 2017.

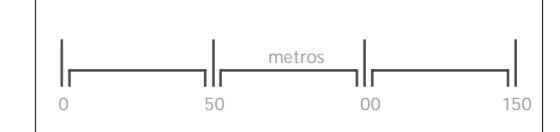
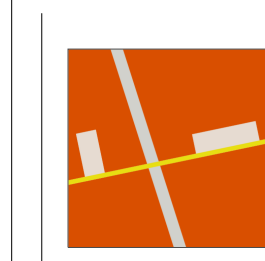


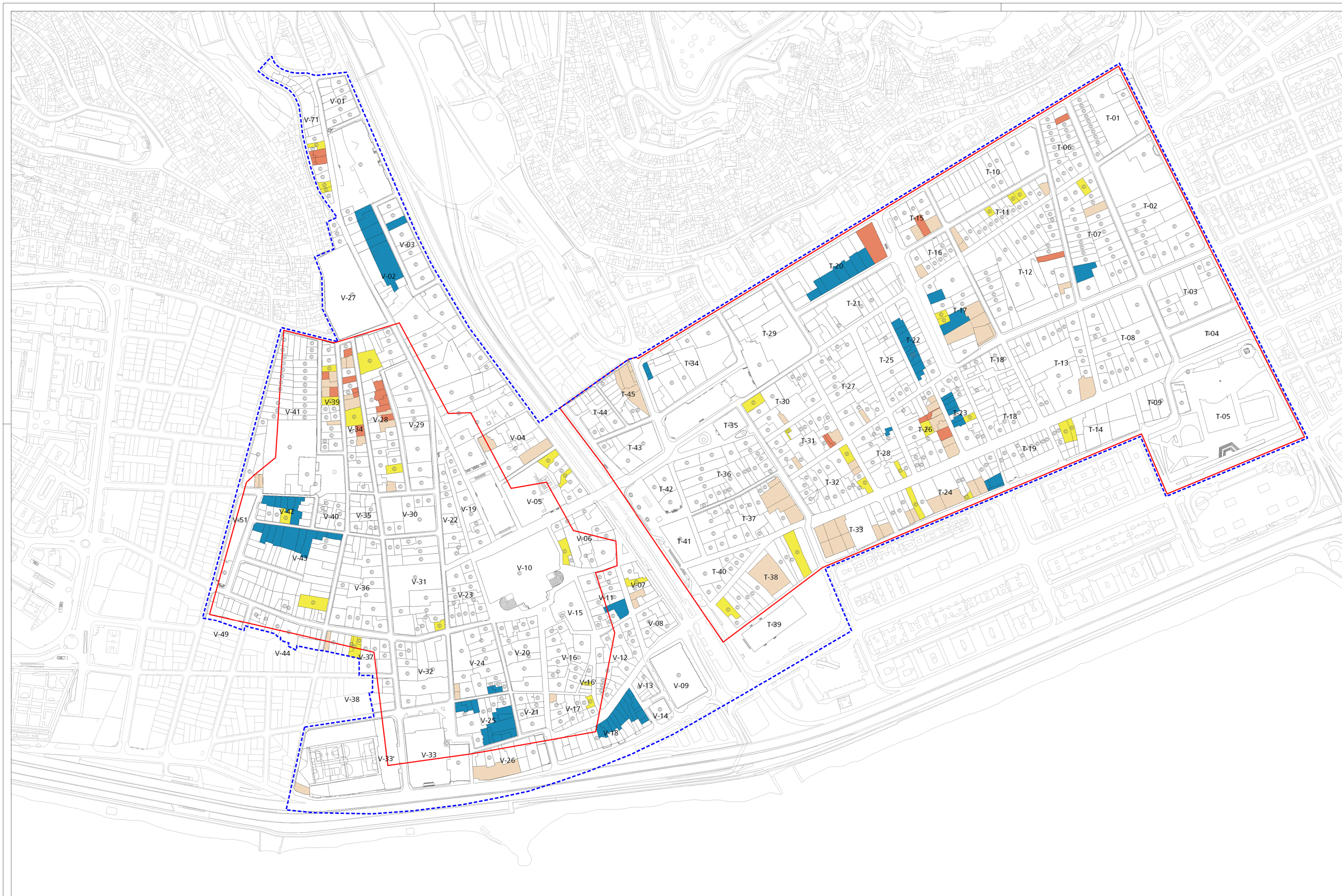
-  DELIMITACIÓN PEP VEGUETA-TRIANA
 -  DELIMITACIÓN CONJUNTOS HISTÓRICOS
 -  PARCELAS CATALOGADAS
 -  PARCELAS QUE HAN CAMBIADO LA CALIFICACIÓN
-
- CALIFICACIONES VIGENTES (PEPRI-2001/PGO2012)
- 01.- CULTURAL
 - 02.- SERVICIO PÚBLICO
 - 03.- CULTURAL Y OFICINA
 - 04.- RESIDENCIAL
 - 05.- ADMINISTRACIÓN PÚBLICA
 - 06.- VIARIO
 - 07.- ESPACIO LIBRE
 - 08.- ADMINISTRACIÓN PÚBLICA
 - 09.- EDUCATIVO
 - 10.- ESPACIO LIBRE
 - 11.- ESTACIÓN DE SERVICIO
 - 12.- RESIDENCIAL
 - 13.- RESIDENCIAL
 - 14.- ESPACIO LIBRE
 - 15.- ESPACIO LIBRE
 - 16.- CULTURAL
 - 17.- CULTURAL
 - 18.- EDUCATIVO
 - 19.- RELIGIOSO Y EDUCATIVO
 - 20.- ESPACIO LIBRE/APARCAMIENTO
 - 21.- ESPACIO LIBRE/APARCAMIENTO
 - 22.- SERVICIOS SOCIALES
 - 23.- RESIDENCIAL
 - 24.- RESIDENCIAL
 - 25.- RESIDENCIAL
 - 26.- CULTURAL
-
- NUEVAS CALIFICACIONES
- 01.- ADMINISTRACIÓN PÚBLICA Y APARCAMIENTO EN EDIFICIO
 - 02.- OFICINAS Y RESIDENCIAL
 - 03.- OFICINAS
 - 04.- ESPACIO LIBRE
 - 05.- CULTURAL
 - 06.- ESPACIO LIBRE
 - 07.- RESIDENCIAL
 - 08.- RESIDENCIAL
 - 09.- ADMINISTRACIÓN PÚBLICA
 - 10.- EDUCATIVO
 - 11.- COMERCIAL
 - 12.- CULTURAL
 - 13.- CULTURAL
 - 14.- RELIGIOSO
 - 15.- ESPACIO LIBRE/APARCAMIENTO
 - 16.- RESIDENCIAL
 - 17.- RESIDENCIAL
 - 18.- RESIDENCIAL
 - 19.- SERVICIOS SOCIALES Y RESIDENCIAL
 - 20.- ESPACIO LIBRE/COMERCIAL
 - 21.- ESPACIO LIBRE/COMERCIAL
 - 22.- RESIDENCIAL
 - 23.- CULTURAL
 - 24.- CULTURAL
 - 25.- CULTURAL
 - 26.- RESIDENCIAL



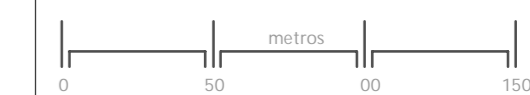



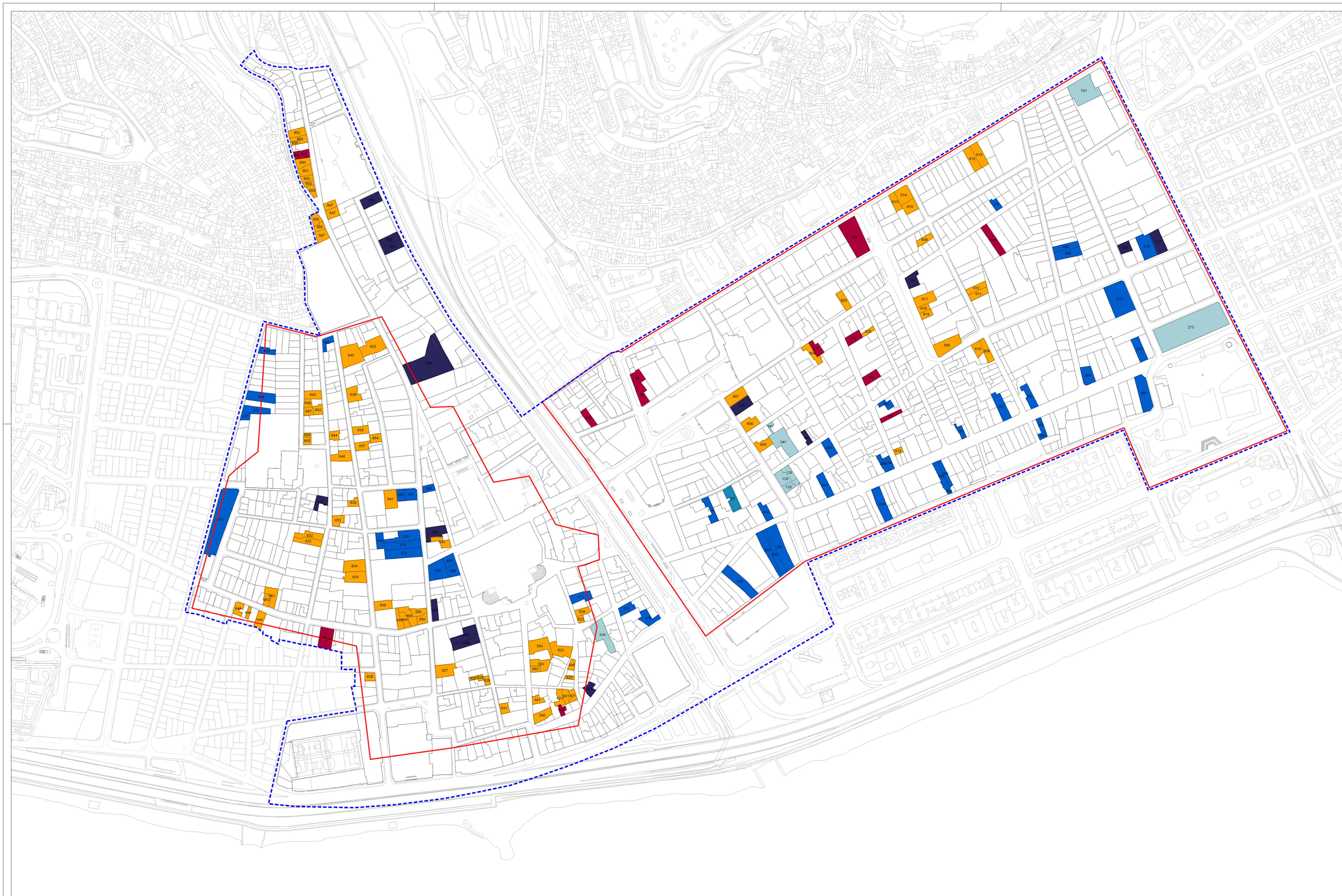
-  DELIMITACIÓN PEP VEGUETA-TRIANA
-  CONJUNTOS HISTÓRICOS
-  AUTOVIA
-  AUTOVIA TUNEL
-  RED VECINAL
-  RED VECINAL PRINCIPAL
-  RED VIARIA LOCAL
-  APARCAMIENTO COLECTIVO PRIVADO EXISTENTE
-  APARCAMIENTO COLECTIVO MUNICIPAL EXISTENTE
-  APARCAMIENTO COLECTIVO PROPUESTO
-  INTERCAMBIADOR DE TRANSPORTE
-  RED PEATONAL
-  ESPACIO LIBRE
-  EJES PEATONALES
-  ÁREA CON TENDENCIA A LA PEATONALIZACIÓN
-  RED BICI
-  ITINERARIO PLAN DE LA BICI








- DELIMITACIÓN PEP VEGUETA TRIANA
- DELIMITACIÓN CONJUNTOS HISTÓRICOS
- PARCELAS CATALOGADAS
- A** NUMERACION DE MANZANAS
- PARCELAS REGULADAS POR LA NORMA VT EN LAS QUE SE REDUCE LA ALTURA MÁXIMA PERMITIDA
- PARCELAS REGULADAS POR LA NORMA VT EN LAS QUE AUMENTA LA ALTURA MÁXIMA PERMITIDA PERO QUE YA HAN ALCANZADO ESA ALTURA EN LA REALIDAD
- PARCELAS REGULADAS POR LA NORMA VT EN LA QUE AUMENTA LA ALTURA MÁXIMA PERMITIDA Y NO HAN ALCANZADO DICHA ALTURA
- PARCELAS CATALOGADAS EN LAS QUE SE PERMITE AUMENTAR EL NÚMERO DE PLANTAS RESPECTO A LA EDIFICACIÓN ORIGINAL






 DELIMITACIÓN PEP VEGUETA-TRIANA


 DELIMITACIÓN CONJUNTOS HISTÓRICOS


 EDIFICACIONES INCORPORADAS AL CATÁLOGO


 EDIFICACIONES DESCATALOGADAS

MODIFICACIONES EN EL GRADO DE PROTECCIÓN:

 DE INTEGRAL (MONUMENTO H.A. EN PEPRI-2001) A AMBIENTAL*


 DE INTEGRAL (MONUMENTO H.A. EN PEPRI-2001) A PARCIAL*

 DE AMBIENTAL (HISTÓRICO Y TIPOLOGICO EN PEPRI-2001) A PARCIAL*

 DE PARCIAL (AMBIENTAL EN PEPRI-2001) A AMBIENTAL*

(* GRADOS DE PROTECCIÓN SEGÚN LA LEY 4/1999 DE PATRIMONIO HISTÓRICO DE CANARIAS)

LAS EDIFICACIONES CATALOGADAS EN LAS FICHAS VT-391, VT-392, VT-394, VT-396, VT-401, VT-419 HAN PASADO AL CATÁLOGO GENERAL MUNICIPAL POR LA MODIFICACIÓN DEL PGO RELATIVA A LA DELIMITACIÓN DEL API-01 Y API-04




EQUIPO REDACTOR

REDACCIÓN



Ruth Navarro Delgado
ARQUITECTA



Ana Dolores del Rosario Suárez
ARQUITECTA



Carolina Saavedra García
ARQUITECTA



Elvira Monzón García
ARQUITECTA



Jacobo González Jorge
ARQUITECTO



Juan Carlos Padrón Valido
HISTORIADOR DEL ARTE



Santiago Hernández Torres
GEÓGRAFO



Inmaculada Morales Guerra
TÉCNICO JURÍDICO