

SEPTIEMBRE 2018

DOCUMENTO DE ORDENACIÓN

PLANOS DE ORDENACIÓN



1 DOCUMENTO DE ORDENACIÓN.

Planos de ordenación.

Coordinación municipal:

María Luisa Dunjó Fernández
Arquitecta

Equipo redactor:

Inmaculada Morales Guerra
Técnico Jurídico

Ruth Navarro Delgado
Arquitecta

Carolina Saavedra García
Arquitecta

Santiago Hernández Torres
Geógrafo e Historiador



1 DOCUMENTO DE ORDENACIÓN.

Planos de ordenación.

INDICE DE PLANOS.

O.01 Normativa

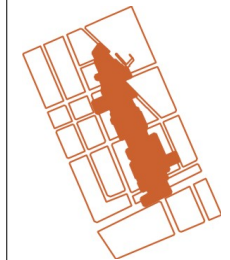
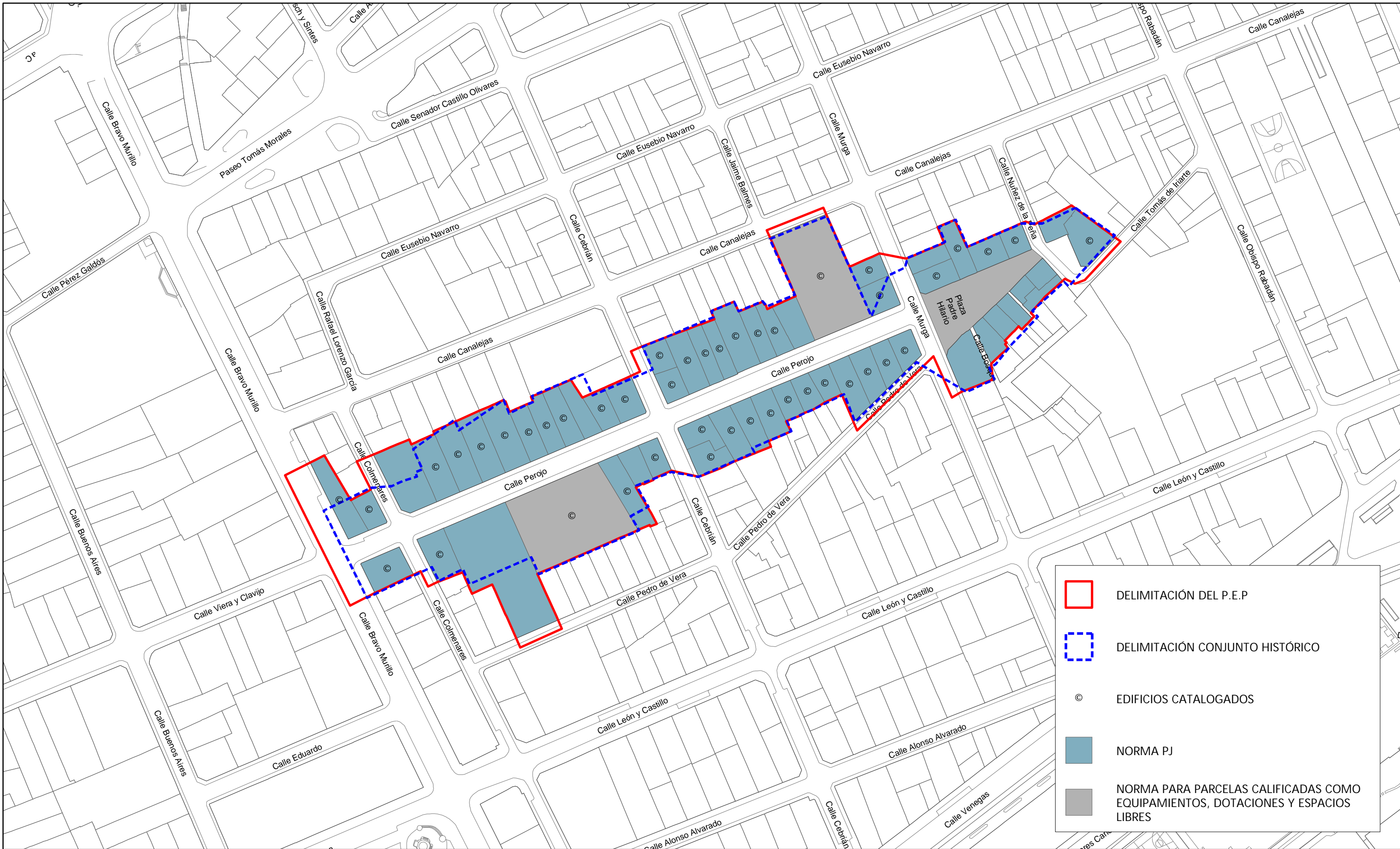
O.02 Dotaciones, Equipamiento y Espacios Libres

O.03 Inventario de inmuebles catalogados

O.04 Altura máxima de la Norma Pj

O.05 Propuesta de Movilidad





PLAN ESPECIAL DE PROTECCIÓN "ENTORNO DE LA CALLE PEROJO"

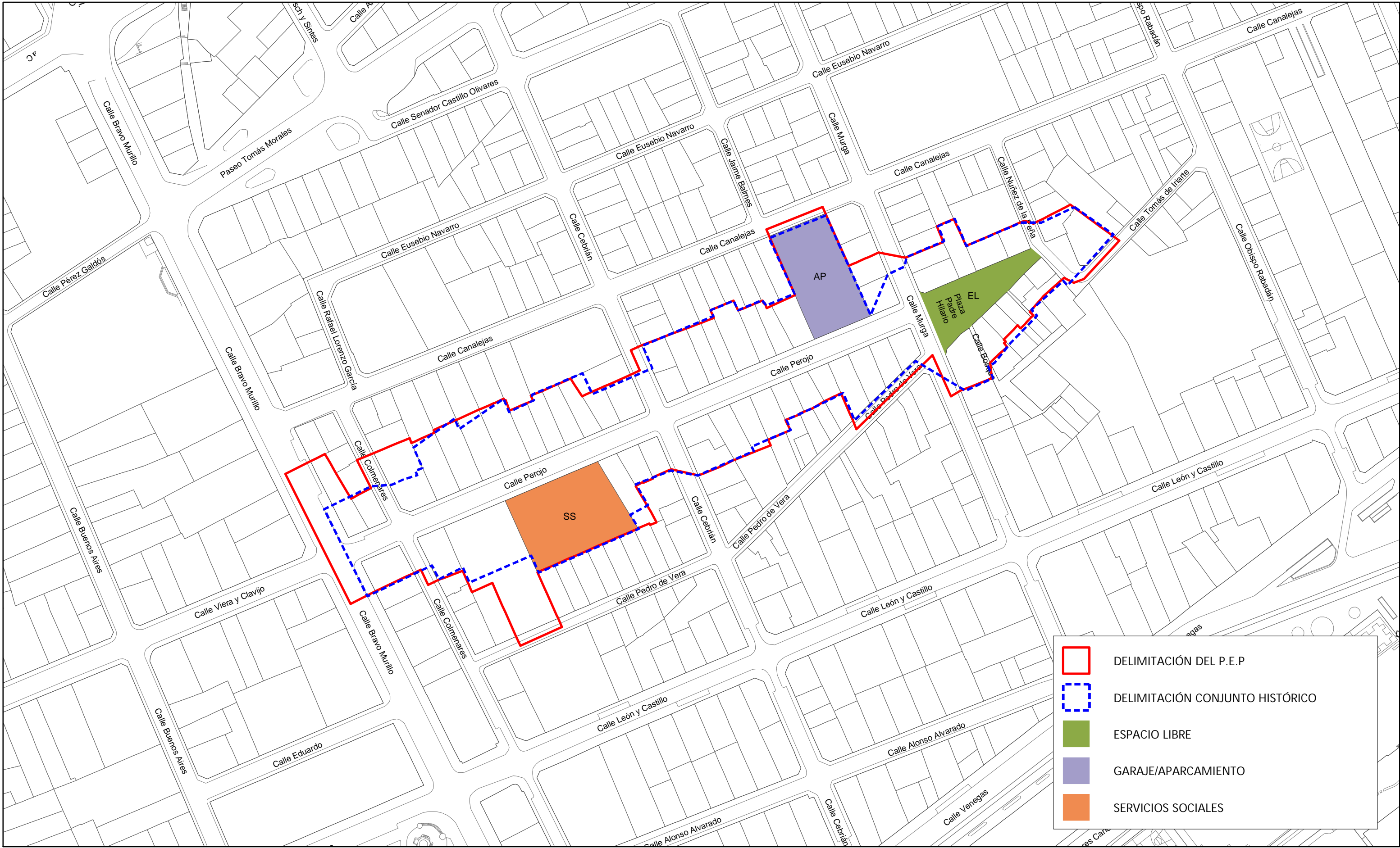
DOCUMENTO DE ORDENACIÓN

NORMATIVA PLANO 0.01

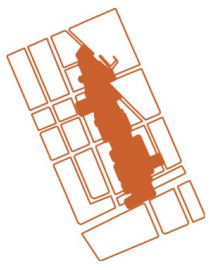
SEPTIEMBRE 2018

ESCALA: 1 / 1.500





	DELIMITACIÓN DEL P.E.P.
	DELIMITACIÓN CONJUNTO HISTÓRICO
	ESPACIO LIBRE
	GARAJE/APARCAMIENTO
	SERVICIOS SOCIALES



PLAN ESPECIAL DE PROTECCIÓN "ENTORNO DE LA CALLE PEROJO"

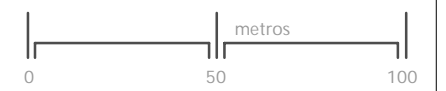
DOCUMENTO DE ORDENACIÓN

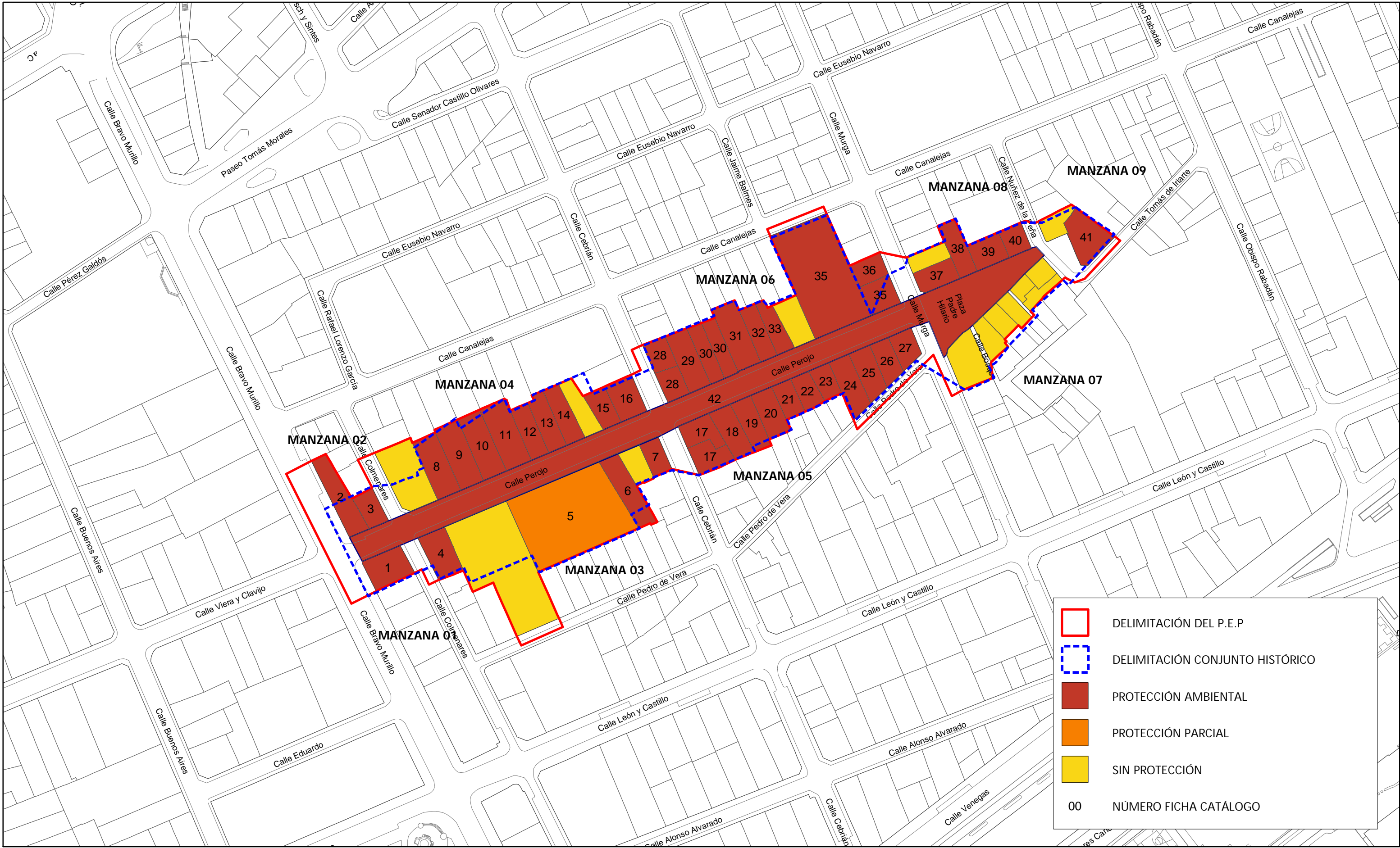
SEPTIEMBRE 2018

DOTACIONES, EQUIPAMIENTOS Y ESPACIOS LIBRES

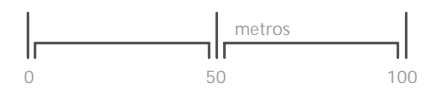
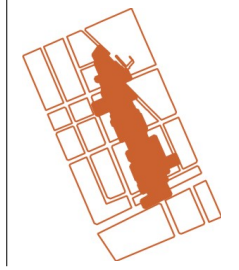
PLANO 0.02

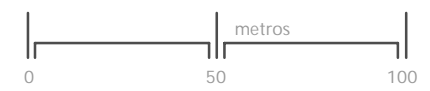
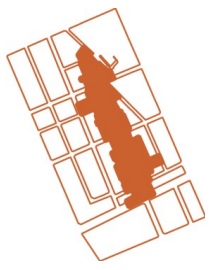
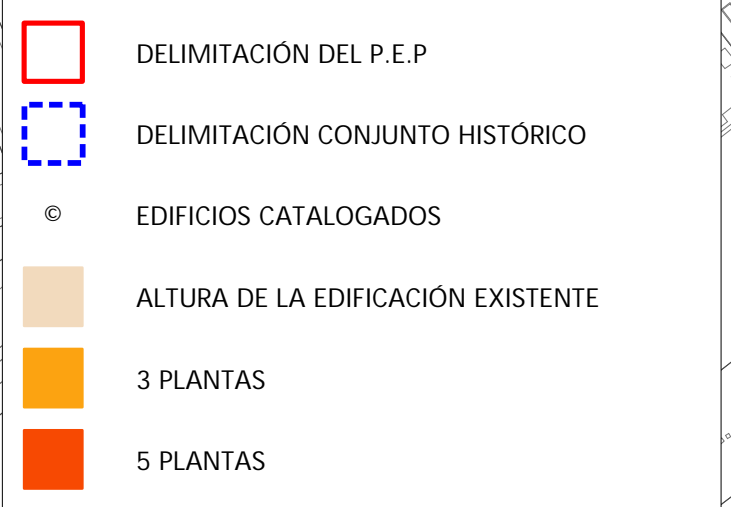
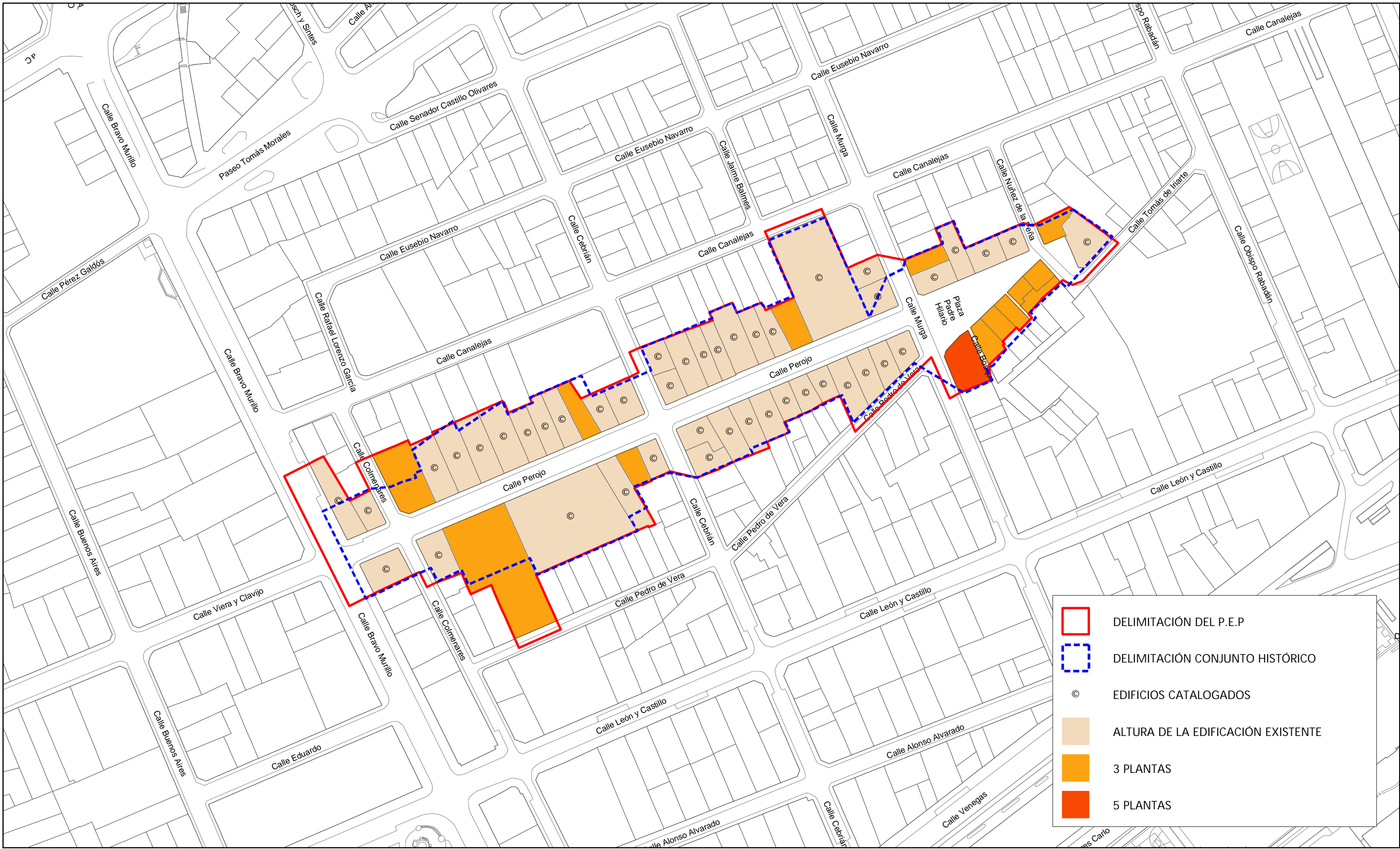
ESCALA: 1 / 1.500

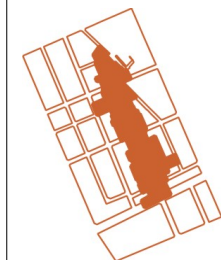
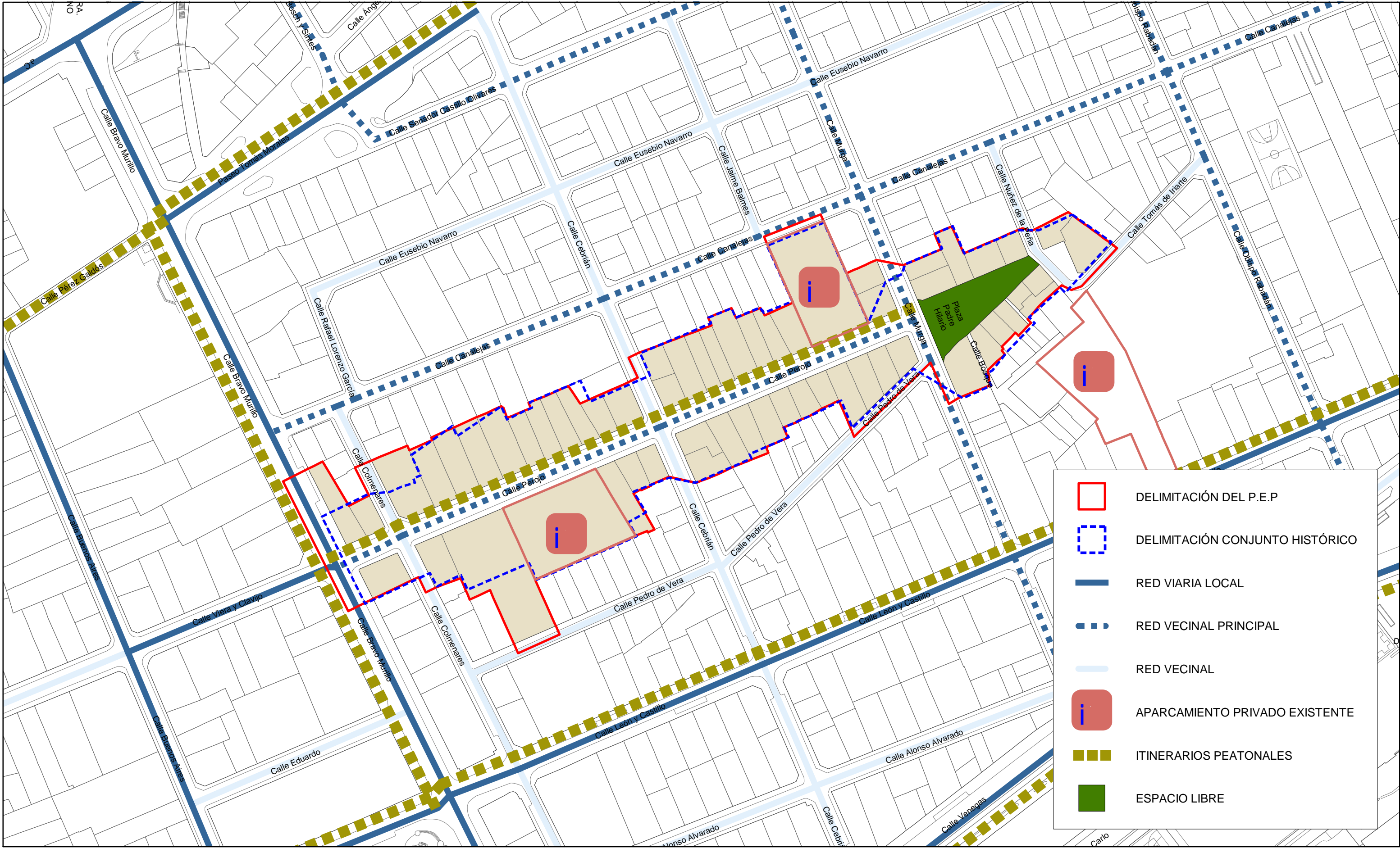




	DELIMITACIÓN DEL P.E.P.
	DELIMITACIÓN CONJUNTO HISTÓRICO
	PROTECCIÓN AMBIENTAL
	PROTECCIÓN PARCIAL
	SIN PROTECCIÓN
00	NÚMERO FICHA CATÁLOGO







PLAN ESPECIAL DE PROTECCIÓN "ENTORNO DE LA CALLE PEROJO"

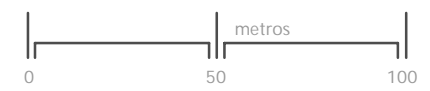
DOCUMENTO DE ORDENACIÓN

SEPTIEMBRE 2018

MOVILIDAD

PLANO 0.05


ESCALA: 1 / 1.500



En Las Palmas de Gran Canaria, a 7 de septiembre de 2018


Inmaculada Morales Guerra.

Técnico jurídico




Ruth Navarro Delgado.

Arquitecta



Carolina Saavedra García.

Arquitecta



Santiago Hernández Torres.

Geógrafo e Historiador

