




LEYENDA

Parcelario Tamaraceite


Delimitación
 Límite histórico
 Núcleo de población

Localización paradas de guaguas
 Exclusiva Serv. Municipal
 Exclusiva Serv. Interurbano
 Ambos servicios

REHABILITACIÓN Y REGENERACIÓN DEL CASCO HISTÓRICO DE TAMARACEITE. DIAGNÓSTICO PARTICIPATIVO.

<p>PROMOTOR: Ayto. de Las Palmas de Gran Canaria</p> 	<p>REDACTOR: Grupo MUSE</p> 
<p>PLANO: INFYDIAG. Transporte Público. Paradas de Guagua.</p>	
<p>FECHA: Noviembre 2017</p>	
<p>ESCALA: 1:7.000</p>	<p>Nº DE PLANO: 11</p>
<p>Sistema de coordenadas: WGS 1984 UTM Zone 28N Proyección: Transverse Mercator Datum: WGS 1984 False Easting: 500.000,0000 False Northing: 0,0000 Central Meridian: -15,0000 Scale Factor: 0,9996 Latitude Of Origin: 0,0000 Unidades: Metros</p>	
<p>FUENTES: Ortoexpress Urbana IDECAN Catastro urbana Las Palmas de Gran Canaria</p>	