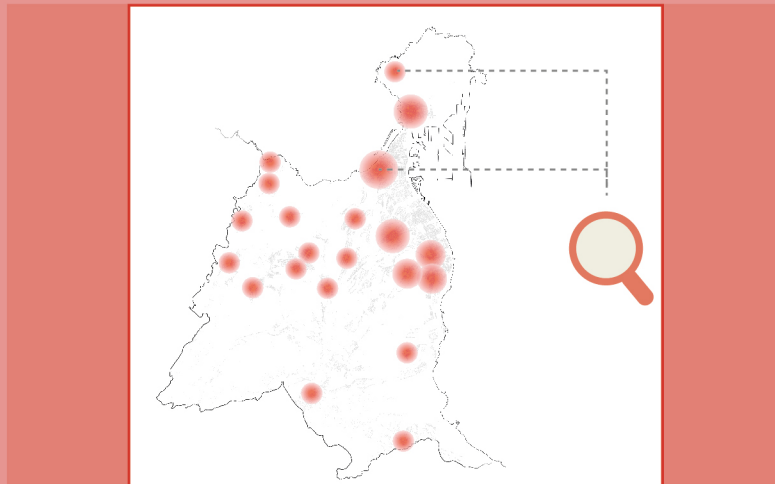


DESCRIPCIÓN DE LA ACCIÓN

Prioridad 1 (2022-2026)

MMI Analytics, una empresa fundada en Las Palmas de Gran Canaria que rastrea información y comentarios en redes sociales y en 200 millones de fuentes digitales en Canarias y todo el mundo, ha creado el Observatorio mediático y social laspalmasgc.mmi-e.com, "**Observatorio mediático y social laspalmasgc.mmi-e.com**", un servicio web que plantea convertir ese big data documental en una herramienta que sirva a sus usuarios a evaluar su impacto mediático y digital. El Observatorio mide y cataloga el impacto y temáticas en los 5 distritos y los 120 barrios de la capital.



El objetivo de esta nueva herramienta es medir y rastrear qué proyección están alcanzando las distintas entidades, organizaciones, instituciones y partidos políticos en el municipio, distritos y barrios, para lo que esta empresa analiza también 120 horas diarias de emisiones de televisión y radio en Gran Canaria y el resto de las islas. MMI Analytics recopila información sobre Instituciones, sanidad, transportes, puertos, cultura, deportes, eventos, empresas y negocios...El Observatorio, cuya suscripción se puede solicitar a través de este formulario, mide y cataloga los 5 distritos y 120 barrios, por lo que traza un mapa de temáticas y preocupaciones de los ciudadanos a nivel hiperlocal.

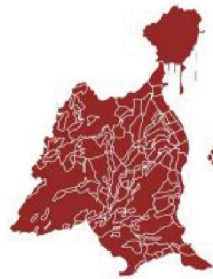
Dentro de las acciones en barrios del municipio de Las Palmas de Gran Canaria destaca la acción denominada "**Barrios pendientes**". El presente documento tiene por objeto exponer y documentar los resultados de las Jornadas Abiertas de Participación Vecinal "BARRIOS PENDIENTES" organizadas por el Servicio de Urbanismo del Ayuntamiento de Las Palmas de Gran Canaria y celebradas entre el 13 de noviembre y el 14 de diciembre de 2018. Se conciben dentro del marco de la formulación y redacción de los planes especiales de San Nicolás (API-03), San Juan-San José (API-04) y San Roque (API-05), previstos en el Plan General de Ordenación de Las Palmas de Gran Canaria con el objetivo básico de ordenar la regeneración urbana de estos barrios con un rasgo común: la condición de zona residencial histórica en riscos o laderas.

Se organizaron estas jornadas con los siguientes objetivos:

1. Desarrollar un proceso de obtención de información de interés para los planes especiales, ajena las fuentes oficiales. Con enfoque múltiple (experiencias afines-valoraciones de expertos, expectativas-prioridad de problemas de vecinos, valoración de técnicos implicados en el día a día).
2. Promover un proceso participativo y de implicación (hacer partícipe) de la ciudad en el futuro de los Riscos a partir de un orden útil para el posterior planeamiento.
3. Enriquecer los mecanismos de relación del trabajo técnico de planeamiento y la política de Urbanismo con la población afectada y la del conjunto de la ciudad.



DOCUMENTACIÓN GRÁFICA



- BLOQUE 1: Estructura morfológica y urbanística.
- BLOQUE 2: Estructura social.
- BLOQUE 3: Estructura de oferta residencial.
- BLOQUE 4: Estructura de oferta de dotaciones y equipamientos.
- BLOQUE 5: Estructura de tejido económico.
- BLOQUE 6: Estructura de calidad ambiental del espacio urbano.
- BLOQUE 7: Estructura de movilidad.

Bloques temáticos cuya coexistencia o superposición da como resultado la situación de un barrio




Agentes sociales cuyo papel definen la situación de un barrio y su planificación



Planes Especiales de Ordenación de San Nicolás (API-03), San Juan-San José (API-04) y San Roque (API-05)

Jornadas Abiertas de Participación Vecinal "BARRIOS PENDIENTES"

Ordenación y rehabilitación urbana de barrios en riesgos



Memoria de Participación



OBJETIVO ESTRATÉGICO 9 LIDERAR Y FOMENTAR LA INNOVACIÓN DIGITAL

OBJETIVOS ESPECÍFICOS A ALCANZAR

9.2. Fomentar la administración electrónica y reducir la brecha digital

PRESUPUESTO ESTIMADO..... 800.000 €

AGENTES IMPLICADOS

Ministerio para la Transición ecológica y el Reto Demográfico y Ayto. LPGC.

INDICADORES DIAGNÓSTICO

IN.05-Superficie verde IN.06-Suelo urbano discontinuo IN.07-Densidad de población IN.08-Densidad de vivienda IN.09-Compacidad Urbana
IN.10-Complejidad urbana IN.11-Parques y equipamientos de zonas verdes IN.12-Espacio público IN.22-Accesibilidad a los servicios de Transporte público
IN.24-Envejecimiento de la población IN.26-Índice de dependencia IN.27-Población con acceso a los servicios sociales IN.28-Población en activo
IN.32-Tipología de vivienda IN.37-Vivienda vacía IN.40-Figura de planeamiento urbanístico vigente

Observatorio de Indicadores

EU-03	EA-05	ES-02	EE-03	EG-02	
EU-04	-	ES-03	-	-	
EU-05	-	ES-04	-	-	
EU-06	-	ES-05	-	-	
EU-07	-	ES-07	-	-	
EU-08	-	ES-08	-	-	
EU-09	-	ES-10	-	-	
EU-10	-	ES-11	-	-	
EU-18	-	ES-12	-	-	
EU-21	-	ES-18	-	-	